










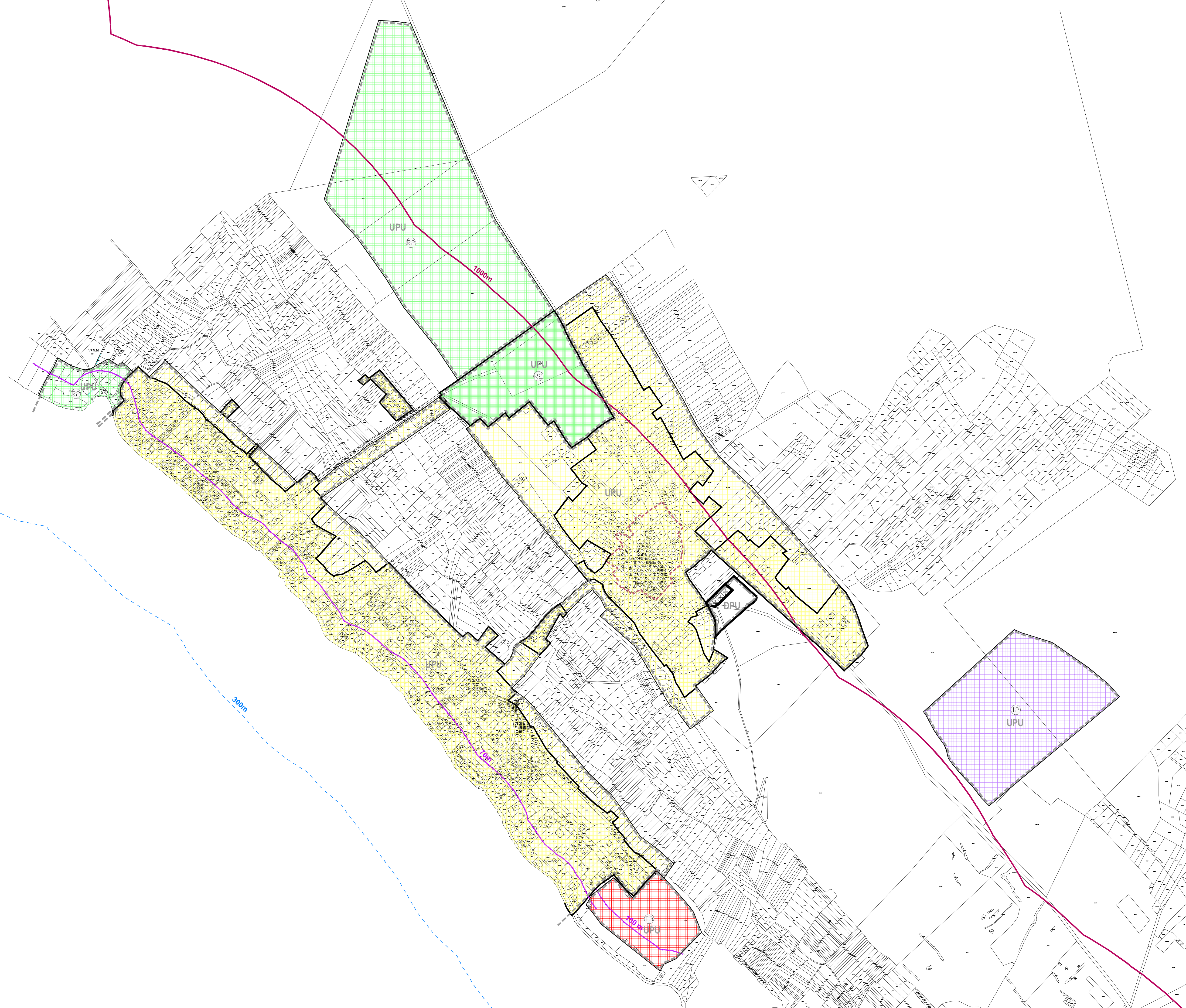


**ŽUPANIJA ZADARSKA**  
**PROSTORNI PLAN UREĐENJA**  
**GRAD ZADAR - IZMJENE I DOPUNE**  
**4. GRAĐEVINSKA PODRUČJA NASELJA**  
**KOŽINO**

- 0. GRANICE:**
-  granica grada
  -  granica ZOP-a 1000m
  -  granica ZOP-a 300m
  -  granica ZOP-a 100m
  -  granica ZOP-a 70m
- Ostale granice**
-  građevinsko područje -izgrađeni dio
  -  -neizgrađeni dio
  -  stara jezgra naselja
  -  obuhvat obvezne izrade UPU-a
  -  obuhvat obvezne izrade DPU-a

- 1. POVRŠINE ZA RAZVOJ I UREĐENJE**
- 1.1. RAZVOJ I UREĐENJE POVRŠINA NASELJA**
-  - izgrađeni dio
  -  - neizgrađeni dio
- 1.2. RAZVOJ I UREĐENJE POVRŠINA IZVAN NASELJA**
-  - gospodarska namjena - proizvodna pretežito zanatska - I2
  -  - ugostiteljsko-turistička namjena kamp - T3
  -  - sportsko rekreacijska namjena; R2-sport i rekreacija
  -  - groblje
  -  - zona u funkciji groblja
- izgrađeno/neizgrađeno



ZADARSKA ŽUPANIJA GRAD ZADAR		
Naziv prostornog plana: <b>Prostorni plan uređenja grad Zadar - IZMJENE I DOPUNE</b>		
Naziv kartografskog prikaza: <b>GRAĐEVINSKA PODRUČJA NASELJA - KOŽINO</b>		
Broj kartografskog prikaza: <b>4.2</b>	Mjerilo kartografskog prikaza: <b>1:5 000</b>	
Program mjera za unapređenje stanja u prostoru (skraćeno glasil): Glasnik Grada Zadra 3/08	Odluka predstavničkog tijela o donošenju plana (skraćeno glasil): Glasnik Grada Zadra 3/08	
Javna rasprava (datum objave): "Zadarski list" 26.09.2007. i 29.01.2008. Javna rasprava održani: 12.07.2007. 27.07.2007.	Javni uvid održan: Ponovni javni uvid: od: 03.07.2007. od: 05.02.2008. do: 27.07.2007. do: 20.02.2008.	
Počat tijela odgovornog za provođenje javne rasprave:	Odgovorna osoba za provođenje javne rasprave: <b>Andrej Sudinja, dipl.ing.grad.</b> (ime, prezime i potpis)	
Suglasnost na plan prema članku 97. Zakona o prostornom uređenju i gradnji ("Narodne novine" br. 76/07) broj suglasnosti: 350-02/07-04/190 datum: 17. ožujak 2008.		
Prijava osoba/tijela koje je izradilo plan: <b>ZADARSKA ŽUPANIJA</b>	ZAVOD ZA PROSTORNO PLANIRANJE	
Počat pravne osobe/tijela koje je izradilo plan:	Odgovorna osoba: <b>Nives Kozulić, dipl.ing.arh.</b> (ime, prezime i potpis)	
Voditelj plana: <b>Nevena Rosan, dipl.ing.arh.</b>		
Svrhu im u izradi plana:		
1. Nevena Rosan, dipl.ing.arh. 2. Marija Uglešić, dipl.ing.grad. 3. Dejana Horđov, prof.geog.	4. Vesna Bobanović, prof. 5. Igor Ramov, d.i.preh. tehnologije 6. Stjepan Gverić, prof.	7. Jelena Kolega 8. Svemir Burčul 9. Dragan Komac
Počat predstavničkog tijela:	Predsjednik predstavničkog tijela: <b>Zvonimir Vrančić, dr.med.</b> (ime, prezime i potpis)	
Ispravnost ovog prostornog plana sa izvornikom odobrava:	Počat nadležnog tijela:	
(ime, prezime i potpis)		

